

地図番号	境界標の種類及び筆界点の記号又は点名			
	種類	土地家屋調査士専用標	コンクリート標	
G 40	既設		121, 126	
	新設		A1, A15 - A22 KI-1	
与点の種類	イ. 公共基準点	ロ. 図根点	ハ. 登記基準点	ニ.

管	地 番	② 404-29			
	測 点	X <sub>n</sub>	Y <sub>n</sub>	(X <sub>n+1</sub> - X <sub>n-1</sub> ) Y <sub>n</sub>	距 離
	A22	-128794.285	31081.500	-2128336.794000	72.50
	A18	-128852.964	31124.074	-1568591.081452	22.83
	A17	-128844.683	31145.349	2132708.918124	74.37
	A21	-128784.488	31101.675	1567462.216650	22.43
			倍 面 積	3243.259322	
			面 積	1621.6296610	
		地 積	1621	m <sup>2</sup>	

管	地 番	⑤ 404-30			
	測 点	Xn	Yn	$(X_{n+1} - X_n) Y_n$	距 離
	A21	-128784.488	31101.675	-2176868.436600	74.37
	A17	-128844.683	31145.349	-1616848.502637	22.83
	A16	-128836.401	31166.624	2181414.347008	76.24
	A20	-128774.691	31121.851	1615628.650963	22.43
			倍 面 積	3326.058734	
			面 積	1663.0293670	
		地 積	1663 m <sup>2</sup>		

管	地番	④ 404-31			
	測点	Xn	Yn	$(X_{n+1} - X_n) Y_n$	距離
	A20	-128774.691	31121.851	-2225430.199457	76.24
	A16	-128836.401	31166.624	-1665170.387072	22.83
	A15	-128828.119	31187.899	2230153.093793	78.11
	A19	-128764.894	31142.026	1663856.165128	22.43
			倍面積	3408.672392	
			面積	1704.3361960	
		地積	1704 m <sup>2</sup>		

管	地番	⑤ 404-32			
	測点	X <sub>n</sub>	Y <sub>n</sub>	Σ(X <sub>n+1</sub> - X <sub>n-1</sub> ) Y <sub>n</sub>	距 離
	A19	-128764.894	31142.026	-2274053.022572	78.11
	A15	-128828.119	31187.899	-1713556.734757	22.83
	KI-1	-128819.837	31209.174	2278956.303828	79.99
	A1	-128755.097	31162.202	1712144.864486	22.43
			倍 面 積	3491.410985	
			面 積	1745.7054925	
		地 積	1745	m <sup>2</sup>	

残地番	①	404-1		
公積		8794	総計	6734.7007165
			残地	2059.2992835
			地積	2059 m <sup>2</sup>

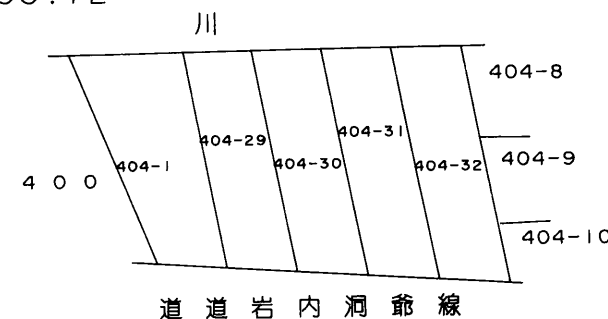
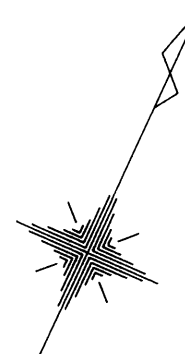
官公署証明番号	平成 年 月 日
作製者	蛇田郡ニセコ町字本通103番地 土地家屋調査士 菅野愛二
	(平成9年10月19日作製)



地番	404-1 404-29 404-32	土地積測在量図
土地の所在	蛇田郡ニセコ町字ニセコ	

吉川 -127834.73 32932.47  
昆布温泉 -128865.13 31095.72

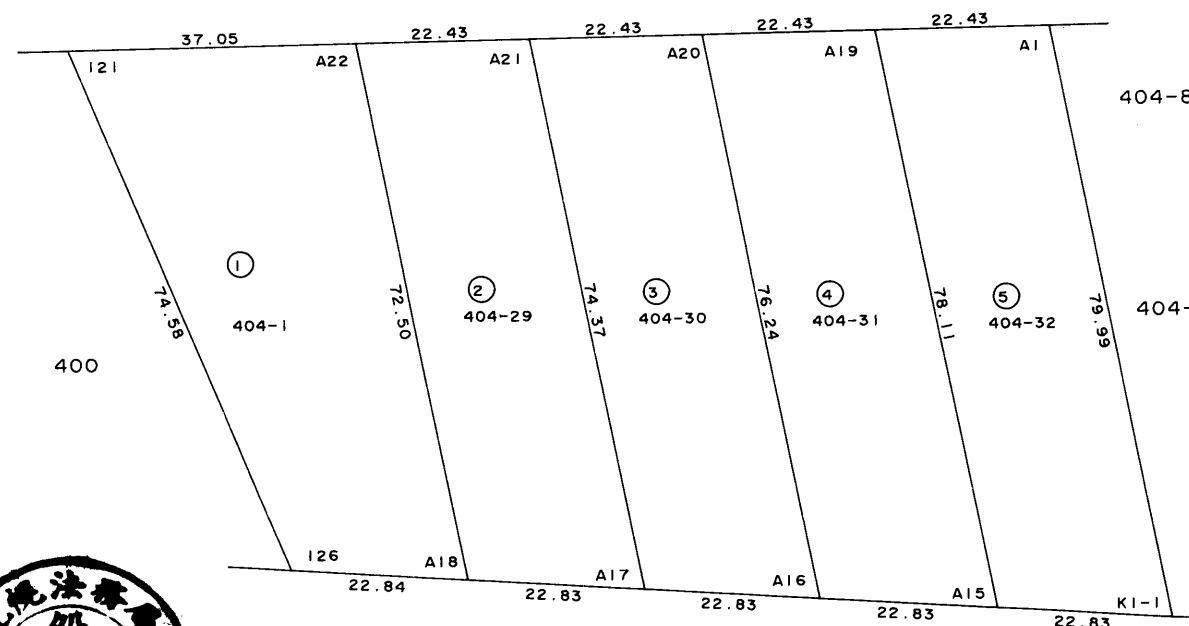
S=1:2500



S=1:1000

川

137570



道道岩内洞爺線

申請人	鈴木法子 鈴木雅久	縮尺	1/
-----	--------------	----	----



(札幌土地家屋調査士会用紙)

地図書入れ済

H8, 5. S